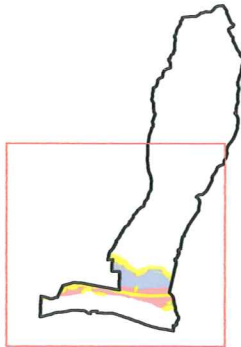


PLAN DER ÜBERFLUTUNGSGEFAHRENZONEN DER RHONE

Gemeinde von

Niedergesteln







Massstab 1 : 10'000

Mai 2011



Legende

Gefahr

-  Zone mit erheblicher Gefährdung
-  Zone mit mittlerer Gefährdung
-  Zone mit geringer Gefährdung
-  Zone mit Restgefährdung

Zu schützende Objekte

-  Bahnlinie
-  Autobahn
-  Autobahntunnel
-  Kantonsstrassen
-  Elektrische Linien
-  Masten



Rhone



Gemeindegrenzen



Begrenzung der Bauzone



Gebäude *



Parzellenplan *

* Provisorische Daten mit Hinweischarakter - Laufende offizielle Vermessung (Quelle: DVER - DGBG)

Öffentliche Auflage

Die Gemeindeverwaltung von
bescheinigt hiermit, dass das zur öffentlichen Vernehmlassung
angeschlagene und im Amtsblatt vom
ausgeschriebene vorliegende Projekt vom
bis bei der Gemeindekanzlei zur Einsichtnahme
aufgelegt war.

....., den

Die Gemeindeverwaltung

Der Präsident

Stempel

Der Schreiber

(Stempel, Datum und Unterschrift
des Staatskanzlers)

.....